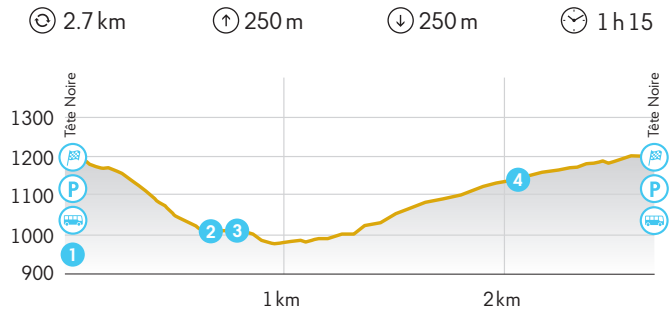


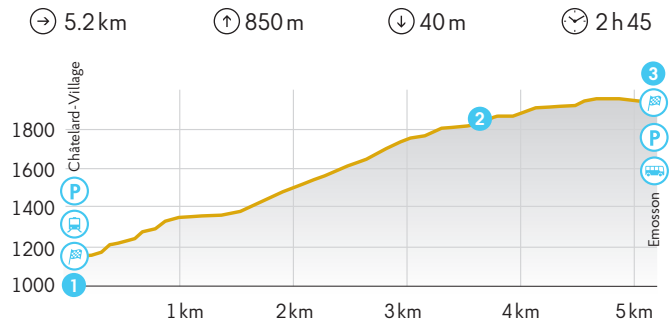
### LES GORGES MYSTÉRIEUSES DE TÊTE NOIRE, TRIENT

- 1 L'histoire touristique du site
- 2 La grotte aux nymphes
- 3 La géologie de la Vallée du Trient
- 4 La légende devenue conte



### CHÂTELARD-VILLAGE - ÉMOSSON

- 1 La centrale de pompage-turbinage de Nant de Drance
- 2 L'histoire des forces motrices
- 3 Les entrailles du barrage



### AU FIL DE L'EAU



Ⓢ Rhône

© Stéphane Constantin




Ⓢ Cascade de la Pissevache

© Bernard Motet



Ⓢ Viticulture

© Olivier Lovay




Ⓢ Gorges du Dailley

© Aventouro



Ⓢ Gorges Mystérieuses de Tête Noire

© Stéphane Constantin



Ⓢ Barrage d'Émossion

© Parc naturel régional



Ⓢ Salanfe

© Stéphane Constantin



POUR RESTER INFORMÉ.E, RETROUVEZ-NOUS EN LIGNE!

📍 📷 📺 📱 @parcvalleedutrient - www.parc-valleedutrient.ch

PARCS  
SUISSES  
PARC  
CANDIDAT  
PARC NATUREL  
REGIONAL

DE L'ARPILLE,  
**VALLÉE DU TRIENT**  
À LA CIME DE L'EST

# BALADES SONORES

## LES VOIX DE LA GOUTTE D'EAU



© Aventouro






www.parc-valleedutrient.ch

## EXPLOREZ 7 ITINÉRAIRES CAPTIVANTS AVEC LES BALADES SONORES!

Guidé-e par des podcasts passionnants, découvrez les multiples facettes de l'eau : source de vie, force créatrice, témoin de l'histoire, habitat naturel ou encore fonctions agricoles et hydroélectriques.

En parcourant ces sentiers, laissez-vous envoûter par la richesse et la diversité de cet élément naturel qui façonne le territoire du Parc naturel régional.


### Pour en profiter

-  Choisissez votre itinéraire sur [www.parc-valleedutrient.ch](http://www.parc-valleedutrient.ch)
-  Emportez smartphone et écouteurs
-  Rendez-vous au départ de la randonnée
-  Scannez le QRcode ci-contre, prenez connaissance de l'itinéraire et des lieux où se trouvent les points d'écoute recommandés
-  Ecoutez les podcasts tout en observant le paysage

## ITINÉRAIRES DES BALADES SONORES

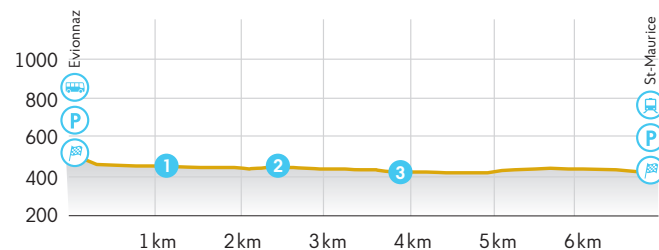
LES TEMPS DE MARCHE SONT INDICATIFS

### ÉVIONNAZ - ST-MAURICE


-  1 Bisse de l'Eugine
- 2 Le passage du St-Barthélémy dans le Bois-Noir
- 3 L'énergie renouvelable par géothermie



→ 6.9 km    ↑ 86 m    ↓ 135 m    ⌚ 1 h 45

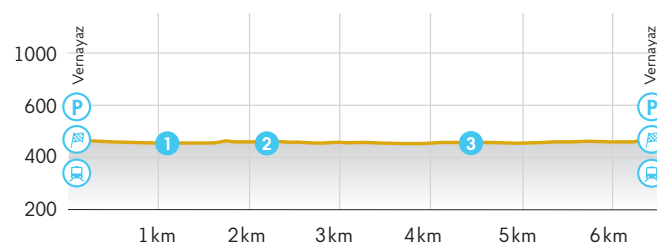


### TOUR DE VERNAYAZ


-  1 La pisciculture de la Fédération cantonale valaisanne des pêcheurs amateurs
- 2 La Pissevache et sa fonction hydroélectrique
- 3 La richesse des biotopes de plaine



⌚ 6.5 km    ↑ 56 m    ↓ 56 m    ⌚ 1 h 30



### VAN D'EN HAUT - MEX


-  1 Les dangers naturels dans le vallon
- 2 Le barrage et ses fonctions
- 3 Le métier de gardien-ne de cabane
- 4 Les secrets de la spéléologie
- 5 Les barrages du St-Barthélémy
- 6 Au cœur du village, les fontaines jaillissent



⌚ 13 km    ↑ 870 m    ↓ 1150 m    ⌚ 5 h

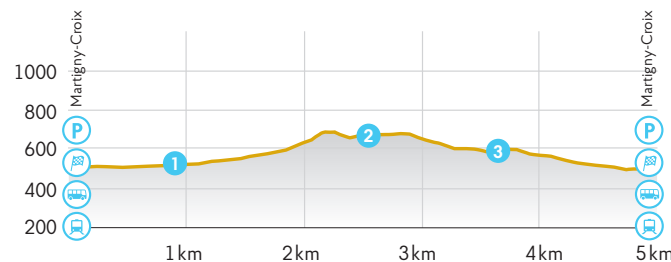


### TOUR DE MARTIGNY-CROIX


-  1 La Dranse et son barrage filtrant
- 2 L'irrigation par le bisse
- 3 La culture de la vigne et ses enjeux climatiques



⌚ 5 km    ↑ 240 m    ↓ 240 m    ⌚ 1 h 30



### LES GORGES DU DAILLEY, SALVAN

-  1 Entre marais et pâturages
- 2 Une marmite glacière, c'est quoi ?
- 3 L'histoire touristique du site
- 4 Le captage de l'eau dans les gorges
- 5 La faune aquatique du vallon



⌚ 8.5 km    ↑ 650 m    ↓ 650 m    ⌚ 3 h 15

